

Сообщение о возможном установлении публичного сервитута (Ленинградская область, Приозерский и Всеволожский муниципальные районы)

В соответствии с п. 3 ст. 39.42 Земельного кодекса Российской Федерации Ленинградский областной комитет по управлению государственным имуществом настоящим сообщает, что в целях размещения и для безопасной эксплуатации объекта электросетевого хозяйства регионального значения ВЛ 35 кВ Саперная-2 возможно установление публичного сервитута в отношении земельных участков согласно приложению 1.

Объект электросетевого хозяйства регионального значения ВЛ 35 кВ Саперная-2 отображен в схеме территориального планирования Ленинградской области в области электроэнергетики, утвержденной постановлением Правительства Ленинградской области от 17.06.2021 № 381. Схема территориального планирования Ленинградской области в области электроэнергетики размещена на сайте комитета градостроительной политики Ленинградской области (<http://arch.lenobl.ru>).

Заинтересованные лица могут ознакомиться с поступившим ходатайством об установлении публичного сервитута и прилагаемым к нему описанием местоположения границ публичного сервитута в Ленинградском областном комитете по управлению государственным имуществом (191124, Санкт-Петербург, ул. Лафонская, д. 6, лит. А, каб. 211).

Подать заявления об учете прав на земельный участок можно по адресу Ленинградского областного комитета по управлению государственным имуществом (191124, Санкт-Петербург, ул. Лафонская, д. 6, лит. А, каб. 211).

Срок подачи заявлений об учете прав на земельный участок, в отношении которого испрашивается публичный сервитут, составляет 15 (пятнадцать) дней со дня опубликования данного сообщения (в соответствии с п. 8 ст. 39.42 Земельного кодекса Российской Федерации).

Время приема заинтересованных лиц для ознакомления с поступившим ходатайством об установлении публичного сервитута и подачи заявлений в рабочие дни с 9-00 до 13-00 и с 14-00 до 17-00.

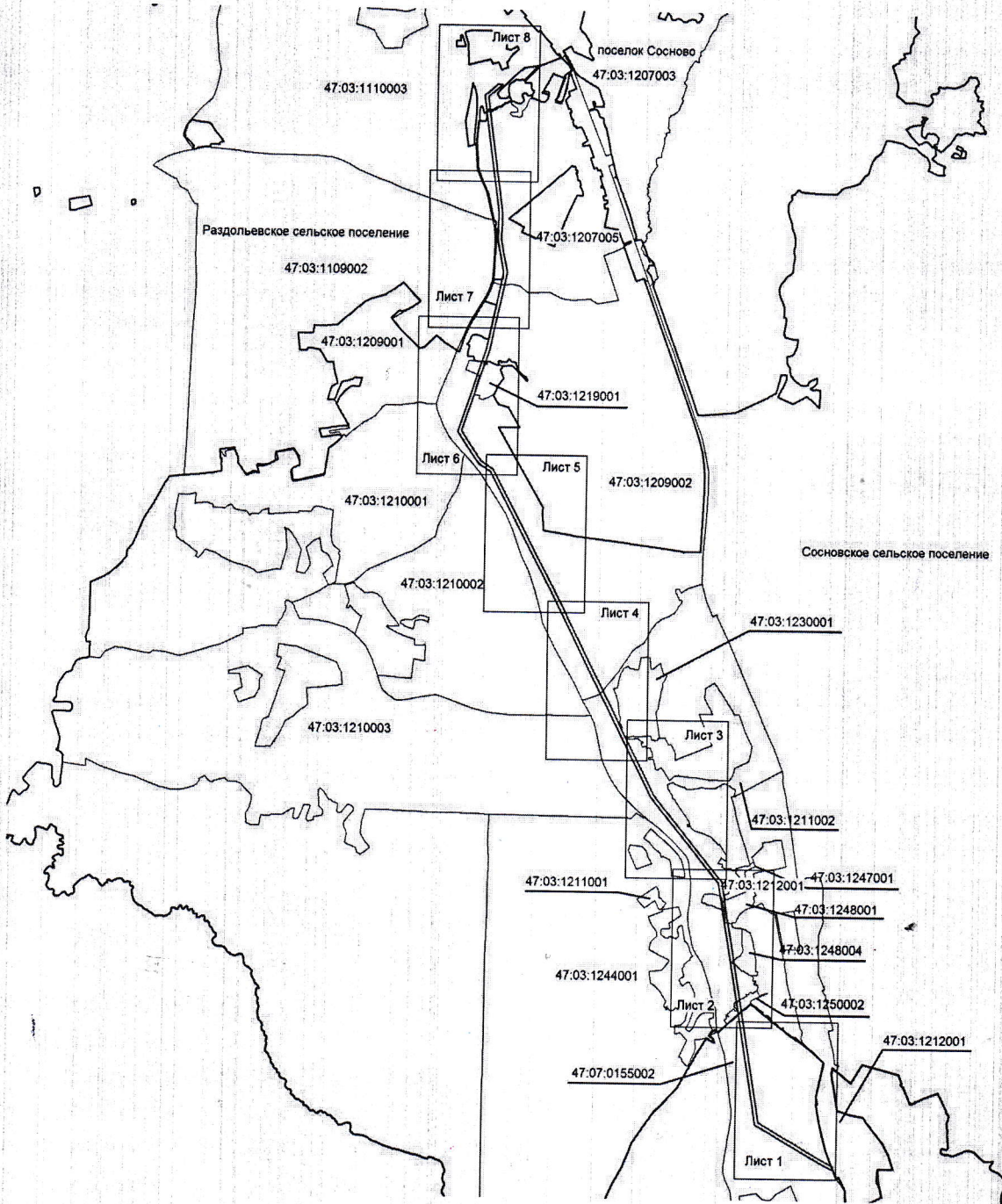
Данная информация размещена на официальных сайтах Ленинградского областного комитета по управлению государственным имуществом (<http://kugi.lenobl.ru>), МО «Раздольевское сельское поселение» Приозерского муниципального района Ленинградской области (<https://раздольевское.рф>), МО «Сосновское сельское поселение» Приозерского муниципального района Ленинградской области (<https://www.admsosново.ru>), МО «Куйвозовское сельское поселение» Всеволожского муниципального района Ленинградской области (<https://adm-kyivozy.ru>).

Приложение: перечень земельных участков, в отношении которых возможно установление публичного сервитута на 8 л.; описание границ публичного сервитута на 14 л.

Раздел 4





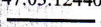
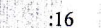
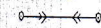

План границ зоны публичного сервитута ВЛ 35 кВ Сапёрная-2

Обзорная схема



Масштаб 1: 45000

Используемые условные знаки и обозначения:

-  - граница зоны публичного сервитута
-  - поворотная точка границы публичного сервитута
-  - граница муниципальных образований
-  - граница кадастрового квартала
-  - номер кадастрового квартала
-  - граница земельного участка
-  - номер земельного участка, учтенного в ЕГРН
-  - границы объекта, для которого устанавливается публичный сервитут

Кадастровый инженер

Хурчак Е.В.

Дата 13.10.2022 г.

Место для оттиска печати лица, составившего описание местоположения границ объекта

