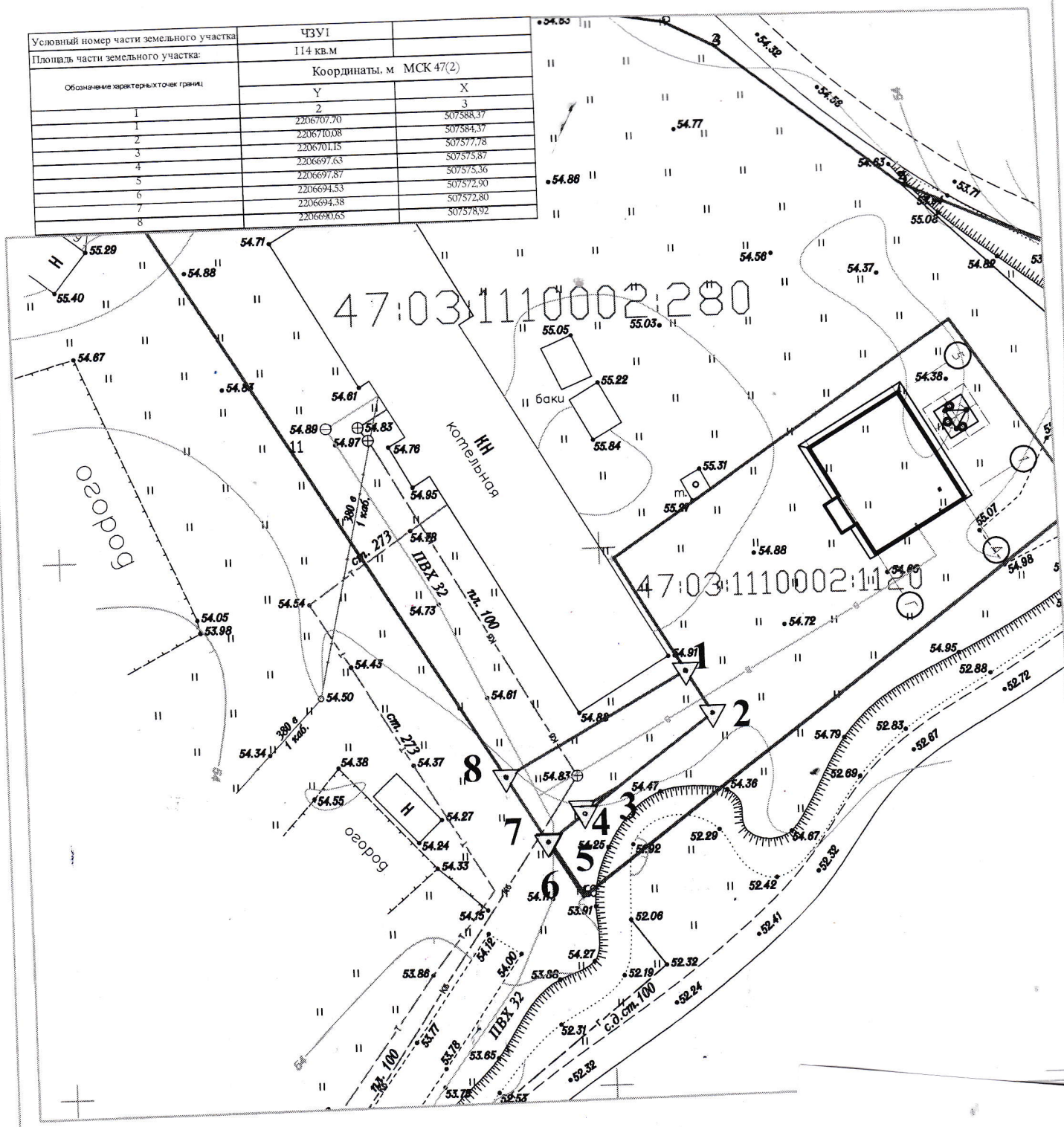


Сообщение о возможном установлении публичного сервитута




1	<u>Администрация Приозерского муниципального района Ленинградской области</u> (уполномоченный органа, которым рассматривается ходатайство об установлении публичного сервитута)	
2	в целях строительства, реконструкции, эксплуатации линейного объекта системы водоснабжения местного значения и его неотъемлемых технологических частей «Газовая котельная 6МВт, по адресу: Ленинградская обл., Приозерский р-н, Раздольевское сельское поселение, д. Раздолье, уч. кад. №47:031110002:1120», (цель установления публичного сервитута)	
3	Кадастровый номер	Адрес или иное описание местоположения земельного участка (участков), в отношении которого испрашивается публичный сервитут
	47:03:1110002:280	Российская Федерация, Ленинградская область, Приозерский район, Раздольевское сельское поселение, дер. Раздолье
4	<u>Администрация Приозерского муниципального района Ленинградской области</u> 188760, Ленинградская область, г. Приозерск, ул. Ленина, д.10 Тел: 8-81379-36973, info@admpriozersk.ru <u>Общество с ограниченной ответственностью «Энерго-Ресурс»</u> (ООО «Энерго-Ресурс») 197374, г. Санкт-Петербург, ул. Оптиков, д. 4, корп. 2, лит. «А», пом. 331 Электронная почта: info@energo-resurs.biz , dem.beluxa@profit-spb.ru (адрес, по которому заинтересованные лица могут ознакомиться с поступившим ходатайством об установлении публичного сервитута и прилагаемым к нему описанием местоположения границ публичного сервитута, время приема заинтересованных лиц для ознакомления с поступившим ходатайством об установлении публичного сервитута)	
5	<u>Администрация Приозерского муниципального района Ленинградской области</u> 188760, Ленинградская область, г. Приозерск, ул. Ленина, д.10 Тел: 8-81379-36973, info@admpriozersk.ru В течение 15 дней со дня опубликования сообщения о возможном установлении публичного сервитута в порядке, установленном для официального опубликования (обнародования) правовых актов поселения, городского округа, по месту нахождения земельного участка и (или) земель, указанных в пункте 3 данного сообщения. (адрес, по которому заинтересованные лица могут подать заявления об учете прав на земельные участки, а также срок подачи указанных заявлений)	
6	Обоснование необходимости установления публичного сервитута: - Концессионное соглашение; - Обоснование необходимости установления публичного сервитута. (реквизиты решений об утверждении документа территориального планирования, документации по планировке территории, а также информацию об инвестиционной программе субъекта естественных монополий)	
7	1. https://admpriozersk.ru 2. info@energo-resurs.biz , dem.beluxa@profit-spb.ru	
8	1. https://admpriozersk.ru (официальные сайты в информационно - телекоммуникационной сети «Интернет», на которых размещается сообщение о поступившем ходатайстве об установлении публичного сервитута)	
9	Дополнительно по всем вопросам можно обращаться: Общество с ограниченной ответственностью «Энерго-Ресурс» (ООО «Энерго-Ресурс») 197374, г. Санкт-Петербург, ул. Оптиков, д. 4, корп. 2, лит. «А», пом. 331 Электронная почта: info@energo-resurs.biz , dem.beluxa@profit-spb.ru	
10	Графическое описание местоположения границ публичного сервитута, а также перечень координат характерных точек этих границ прилагается к сообщению (описание местоположения границ публичного сервитута)	

Графическое описание местоположения границ публичного сервитута, устанавливаемого в целях размещения и эксплуатации участка водопровода, проходящего через земельный участок с кадастровым номером 47:03:1110002:280

Условный номер части земельного участка	ЧЗУ1	
Площадь части земельного участка:	114 кв.м	
Обозначение характерных точек границ:	Координаты, м МСК 47(2)	
	Y	X
1	2206707.70	507588.37
1	2208710.08	507584.37
2	2208701.15	507577.78
3	2206697.63	507575.87
4	2206697.87	507575.36
5	2206694.53	507572.90
6	2206694.38	507572.80
7	2206690.65	507578.92
8		



УСЛОВНЫЕ ОБОЗНАЧЕНИЯ:

-  граница образуемой части земельного участка в целях уст сервитута;
-  местоположение водопровода;
-  границы земельных участков по сведениям ЕГРН;